

TEGNFORKLARING

PLAN- OG BYGNINGSLOVEN § 12-5

1. BEBYGGELSE OG ANLEGG

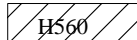
 Frittliggende småhusbebyggelse

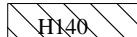
3. GRØNNSTRUKTUR

 o_Turdrag


PLAN- OG BYGNINGSLOVEN §§ 11-8 og 12-6

HENSYNSSONER

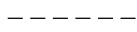
 H560 Bevaring naturmiljø

 H140 Frisikt

JURIDISKE LINJER OG PUNKTSYMBOL


 Planens begrensning

 Formålsgrense

 Frisiktlinje

STREKSYMBOLER

 Koordinatbestemt eiendomsgrense

 Ikke koordinatbestemt eiendomsgrense



Tegnet dato: 05.03.2015



Målestokk 1.1000

Forslagstiller:
Lørenskog kommune

Planen er utarbeidet av:
Lørenskog kommune

DETALJREGULERINGSPLAN MED BESTEMMELSER FOR: Adkomst Lysåskogen fra Vestaveien

REVISJONER:	DATO:	SIGN.:
SAKSBEHANDLING IFØLGE PLAN-OG BYGNINGSLOVEN		
VARSEL OM OPPSTART	05.02.2015	Lørenskog kommune
TEKNISK UTVALG 1.GANGS BEHANDLING SAK 116/16	15.12.2016	IngTor
OFFENTLIG ETTERSYN I TIDSROMMET	23.12.2016-08.04.2017	IngTor
TEKNISK UTVALG 2.GANGS BEHANDLING SAK 044/17	08.06.2017	IngTor
KOMMUNESTYRETS VEDTAK SAK 066/17	21.06.2017	IngTor
KUNNGJØRING VEDTAK	01.07.2017	IngTor



LØRENSKOG KOMMUNE
Teknisk sektor - regulering

PLAN NUMMER:

026