



Basiskart: FBK-A 4.0, oppdateringsdato 19.01.2010 UTM soné 32 basert på EUREF89/WGS84 Høydesystem NN 1954



TEGNFORKLARING

PLAN- OG BYGNINGSLOVEN § 12-5



2. SAMFERDSELSANLEGG OG TEKNISK INFRASTRUKTUR

-  o_Vei
-  o_Annen veigrunn - grøntareal

JURIDISKE LINJER OG PUNKTSYMBOL

-  Planens begrensnig
-  Formålsgrense

STREKSYMBOLER

-  Koordinatbestemt eiendomsgrense
-  Ikke koordinatbestemt eiendomsgrense



Tegnet dato: 26.07.2013




Målestokk 1:1000

Forslagstiller:
SELVAAG BOLIG ASA

Planen er utarbeidet av:
SPOR ARKITEKTER AS

DETALJREGULERINGSPLAN MED BESTEMMELSER FOR:
Ødegården - vei - offentlig/privat

REVISJONER:	DATO:	SIGN.:
SAKSBEHANDLING IFØLGE PLAN-OG BYGNINGSLOVEN		
VARSEL OM OPPSTART	19.08.2009	SPOR ARKITEKTER AS
TEKNISK UTVALG 1.GANGS BEHANDLING	SAK 089/13	09.10.2013
OFFENTLIG ETTERSYN I TIDSROMMET		
TEKNISK UTVALG 2.GANGS BEHANDLING	SAK	
KOMMUNESTYRETS VEDTAK	SAK	
KUNNGJØRING VEDTAK		



LØRENSKOG KOMMUNE
Teknisk sektor - regulering

PLAN NUMMER:

2012-11