











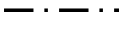

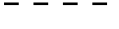

TEGNFORKLARING

PLAN- OG BYGNINGSLOVEN § 12-5



1. BEBYGGELSE OG ANLEGG

-  Boligbebyggelse
-  Bolig/forretning/kontor
-  Bolig/forretning/beværtning/kontor
-  Gang-/sykkelvei
-  Annen veigrunn

JURIDISKE LINJER OG PUNKTSYMBOL

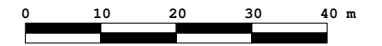
-  Planens begrensning
-  Formålsgrense
-  Byggegrense
-  Hensyngrense
-  Bestemmelsesgrense
-  Bebyggelse som skal fjernes
-  Avkjørsel

STREKSYSMBOLER

-  Koordinatbestemt eiendomsgrense
-  Ikke koordinatbestemt eiendomsgrense



Tegnet dato: 28.11.2011



Målestokk 1:1000

Forslagstiller:
Develop2 as

Planen er utarbeidet av:
Alt. Arkitektur as

DETALJREGULERINGSPLAN MED BESTEMMELSER FOR: Lørenskog sentrum vest - privat

REVISJONER:	DATO:	SIGN.:
Mindre endring av kombinert formål.	28.07.2020	AnFoss
SAKSBEHANDLING IFØLGE PLAN-OG BYGNINGSLOVEN		
VARSEL OM OPPSTART	22.10.2010	Alt. Arkitektur as
VEDTATT PLANPROGRAM	28.03.2011	Alt. Arkitektur as
TEKNISK UTVALG 1.GANGS BEHANDLING SAK 026/11	15.12.2011	IVs
OFFENTLIG ETTERSYN I TIDSROMMET	23.12.11-8.2.12	IVs
TEKNISK UTVALG 2.GANGS BEHANDLING SAK 096/12	11.10.2012	IVs
KOMMUNESTYRETS VEDTAK SAK 116/12	24.10.2012	IVs
KUNNGJØRING VEDTAK	31.10.2012	IVs



LØRENSKOG KOMMUNE
Tekniske sektor - regulering

PLAN NUMMER:

013