




# TEGNFORKLARING

-  Naturtype - svært viktige og viktige
-  Vassdragsforvaltning klasse I
-  Grønnstruktur
-  LNFR-areal hvor landbruk er dominerende
-  Viktige turdrag
-  Viktige turdrag som trenger sikring
-  Markagrensa
-  Naturområde - Marka
-  Kommunegrensa



**LØRENSKOG KOMMUNE**

## KOMMUNEPLAN 2014-2025 GRØNNSTRUKTUR



1:20000

Kartgrunnlaget er kommunens kartverk  
 Koordinatsystemet Euref89 UTM sone 32  
 Digitalisering, tilrettelegging og grafisk utforming er utført av Teknisk sektor