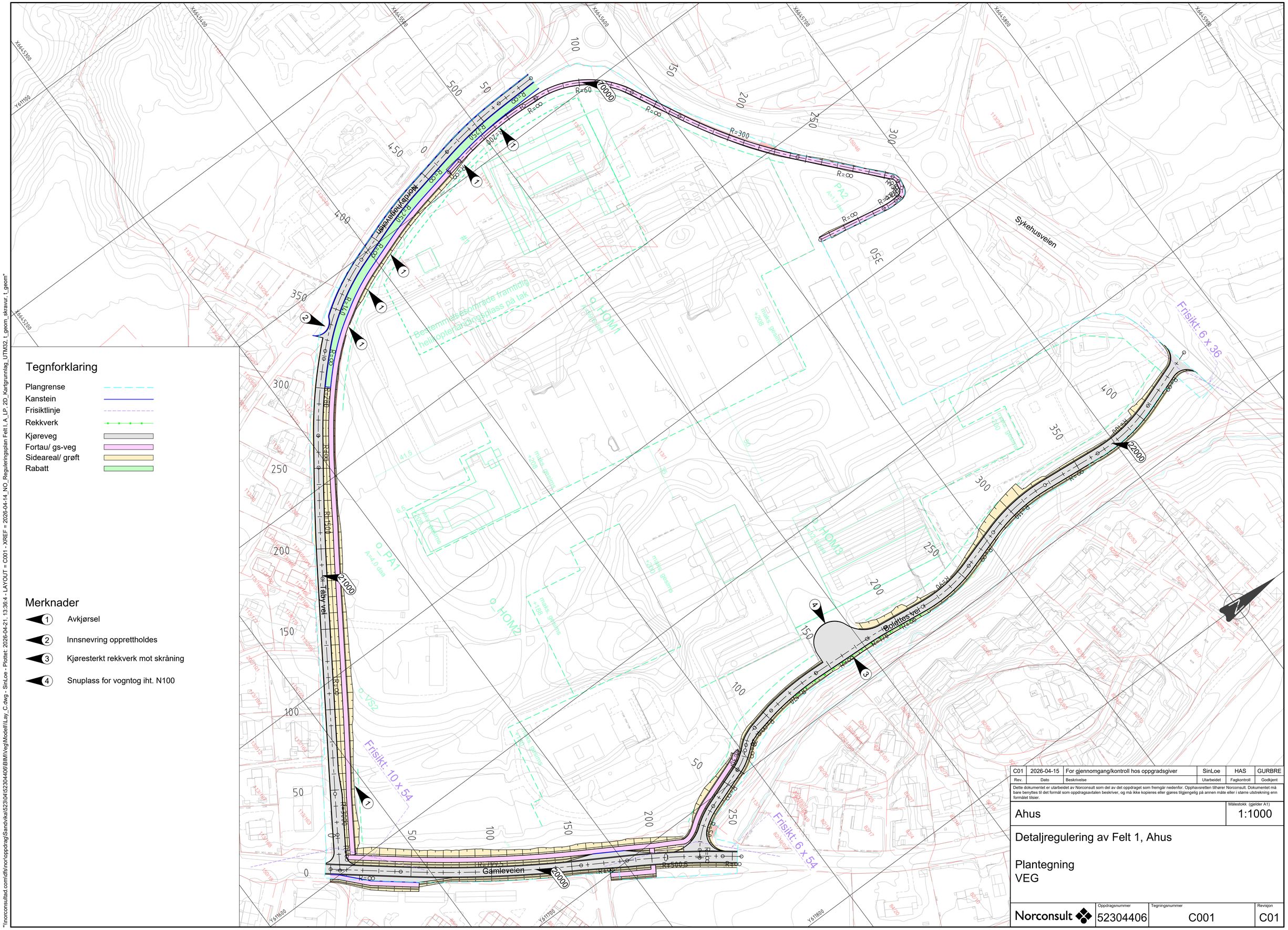

Tegnforklaring

- Plangrense
- Kanstein
- Frisiktlinje
- Rekkverk
- Kjøreveg
- Fortau/ gs-veg
- Sideareal/ grøft
- Rabatt

Merknader

1. Avkjørsel
2. Innsnevring opprettholdes
3. Kjøresterkt rekkverk mot skråning
4. Snuplass for vogntog iht. N100

Rev.	Dato	Beskrivelse	Utarbeidet	Fagkontroll	Godkjent
C01	2026-04-15	For gjennomgang/kontroll hos oppgradsgiver	SinLoe	HAS	GURBRE

Dette dokumentet er utarbeidet av Norconsult som del av det oppdraget som fremgår nedenfor. Opphavsretten tilhører Norconsult. Dokumentet må bare benyttes til det formål som oppdragsavtalen beskriver, og må ikke kopieres eller gjøres tilgjengelig på annen måte eller i større utstrekning enn formålet tilsier.

Ahus

Målestokk (gjelder A1): 1:1000

Detaljregulering av Felt 1, Ahus

Plantegning
VEG

Norconsult

Oppdragsnummer	Tegningsnummer	Revisjon
52304406	C001	C01

"\\norconsultad.com\dfs\nor\oppdrag\Sandvika\523\04\52304406\BIM\Veg\Modell\Lay_C.dwg - SinLoe - Plottet: 2026-04-21, 13:36:4 - LAYOUT = C001 - XREF = 2026-04-14_NO_Reguleringsplan Felt I, A_LP, 2D_Kartgrunnlag_UTM32, t_geom_skravur, t_geom"

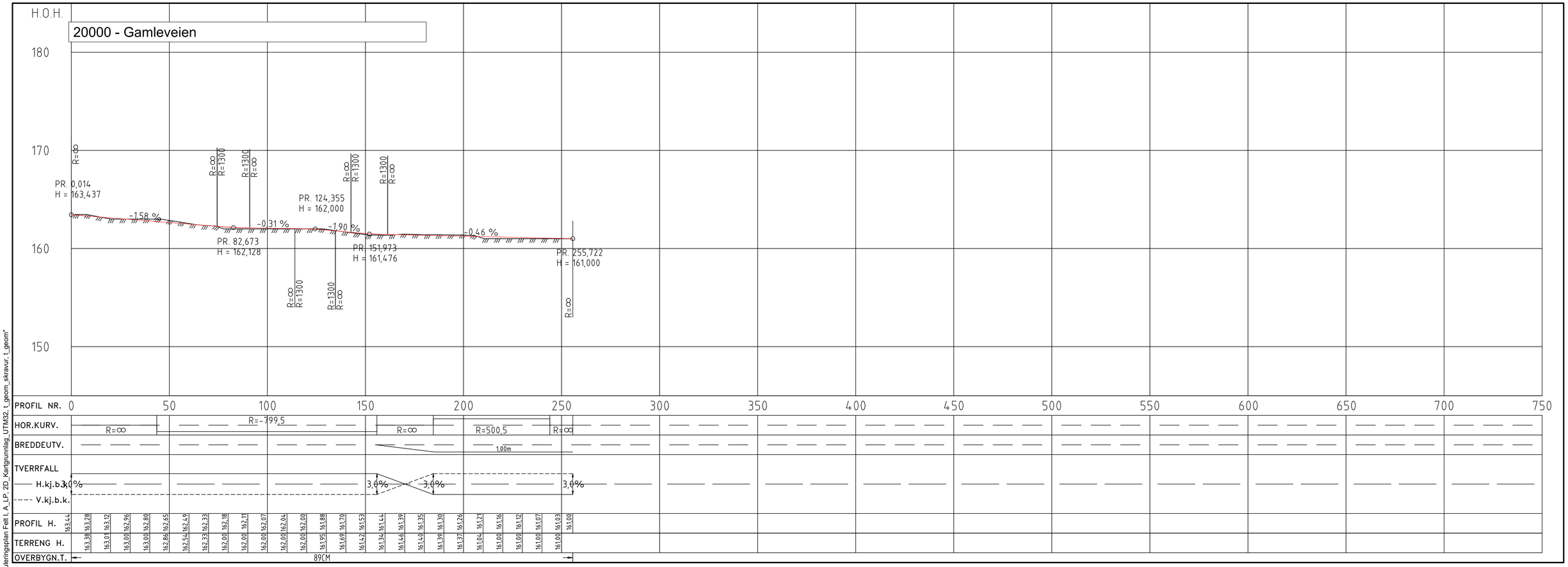

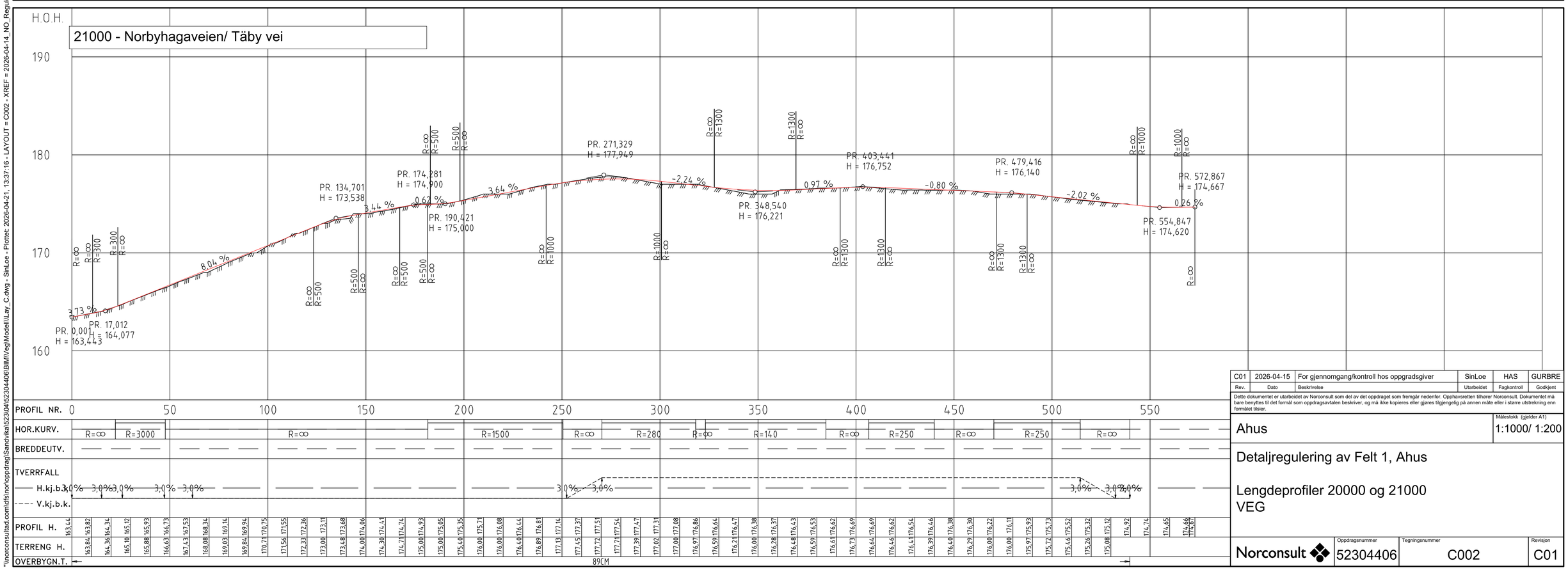

C01	2026-04-15	For gjennomgang/kontroll hos oppgradsgiver	SinLoe	HAS	GURBRE
Rev.	Dato	Beskrivelse	Utarbeidet	Fagkontroll	Godkjent

Dette dokumentet er utarbeidet av Norconsult som del av det oppdraget som fremgår nedenfor. Opphavsretten tilhører Norconsult. Dokumentet må bare benyttes til det formål som oppdragsavtalen beskriver, og må ikke kopieres eller gjøres tilgjengelig på annen måte eller i større utstrekning enn formålet tilsier.

Ahus

Målestokk (gjelder A1): 1:1000/ 1:200

Detaljregulering av Felt 1, Ahus

Lengdeprofiler 20000 og 21000
VEG

Norconsult

Oppdragsnummer	Tegningsnummer	Revisjon
52304406	C002	C01

"\\norconsultad.com\dfs\nor\oppdrag\Sandvika\523\04\52304406\BIM\Vegt\Modell\Lay_C.dwg - SinLoe - Plottet: 2026-04-21, 13:37:16 - LAYOUT = C002 - XREF = 2026-04-14_NO_Reguleringsplan Felt I, A_LP, 2D_Kartgrunnlag_UTM32, t_geom_skravur, t_geom"

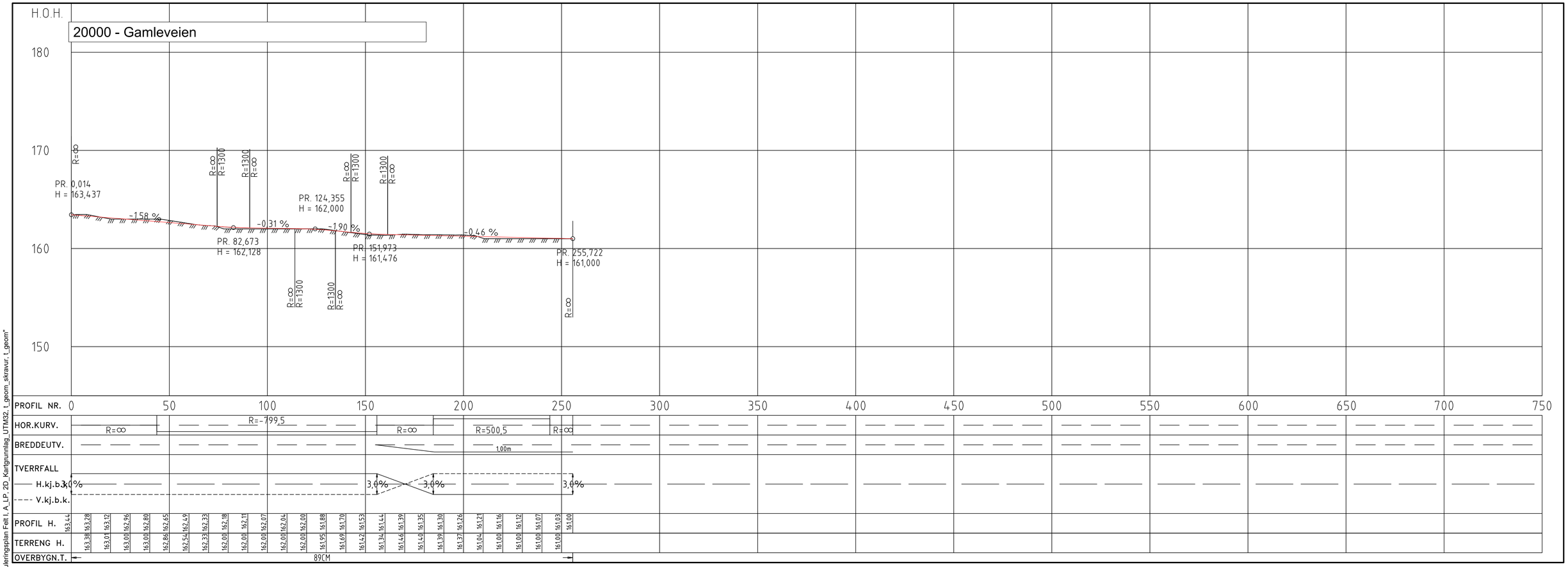

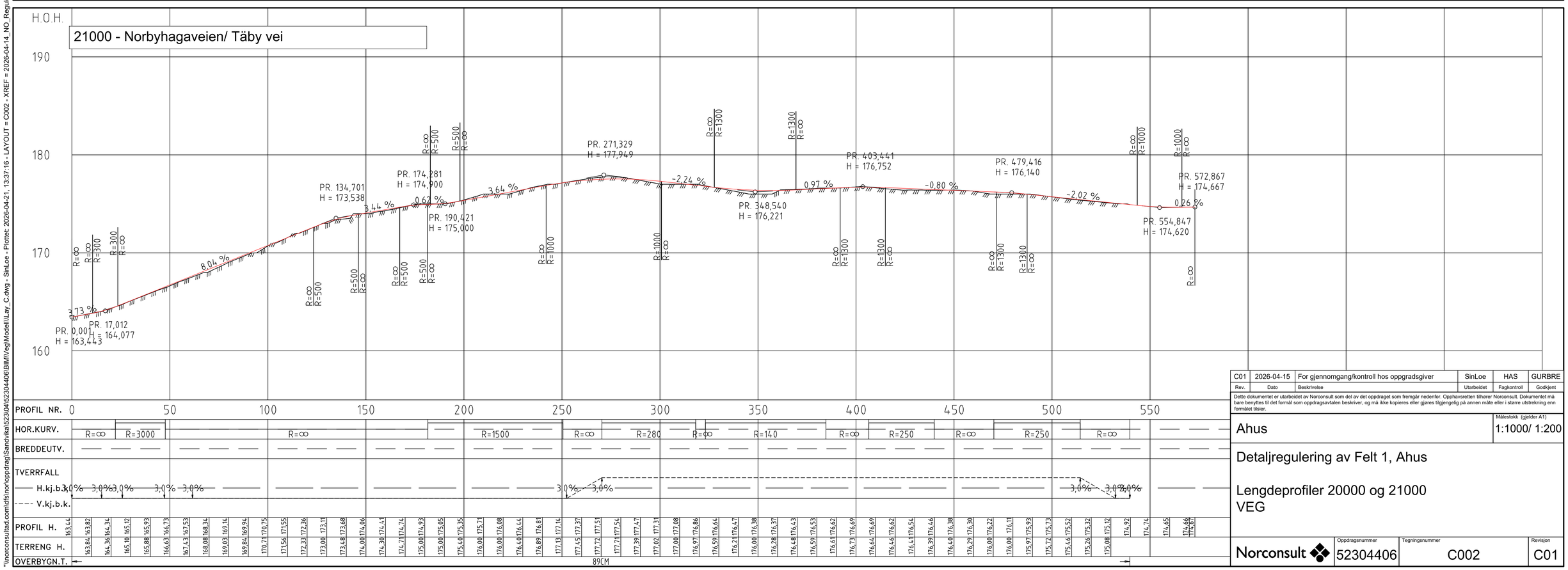

C01	2026-04-15	For gjennomgang/kontroll hos oppgradsgiver	SinLoe	HAS	GURBRE
Rev.	Dato	Beskrivelse	Utarbeidet	Fagkontroll	Godkjent

Dette dokumentet er utarbeidet av Norconsult som del av det oppdraget som fremgår nedenfor. Opphavsretten tilhører Norconsult. Dokumentet må bare benyttes til det formål som oppdragsavtalen beskriver, og må ikke kopieres eller gjøres tilgjengelig på annen måte eller i større utstrekning enn formålet tilsier.

Ahus

Målestokk (gjelder A1): 1:1000/ 1:200

Detaljregulering av Felt 1, Ahus

Lengdeprofiler 20000 og 21000
VEG

Norconsult

Oppdragsnummer	Tegningsnummer	Revisjon
52304406	C002	C01

"\\norconsultad.com\dfs\nor\oppdrag\Sandvika\523\04\52304406\BIM\Vegt\Modell\Lay_C.dwg - SinLoe - Plottet: 2026-04-21, 13:37:16 - LAYOUT = C002 - XREF = 2026-04-14_NO_Reguleringsplan Felt I, A_LP, 2D_Kartgrunnlag_UTM32, t_geom_skravur, t_geom"

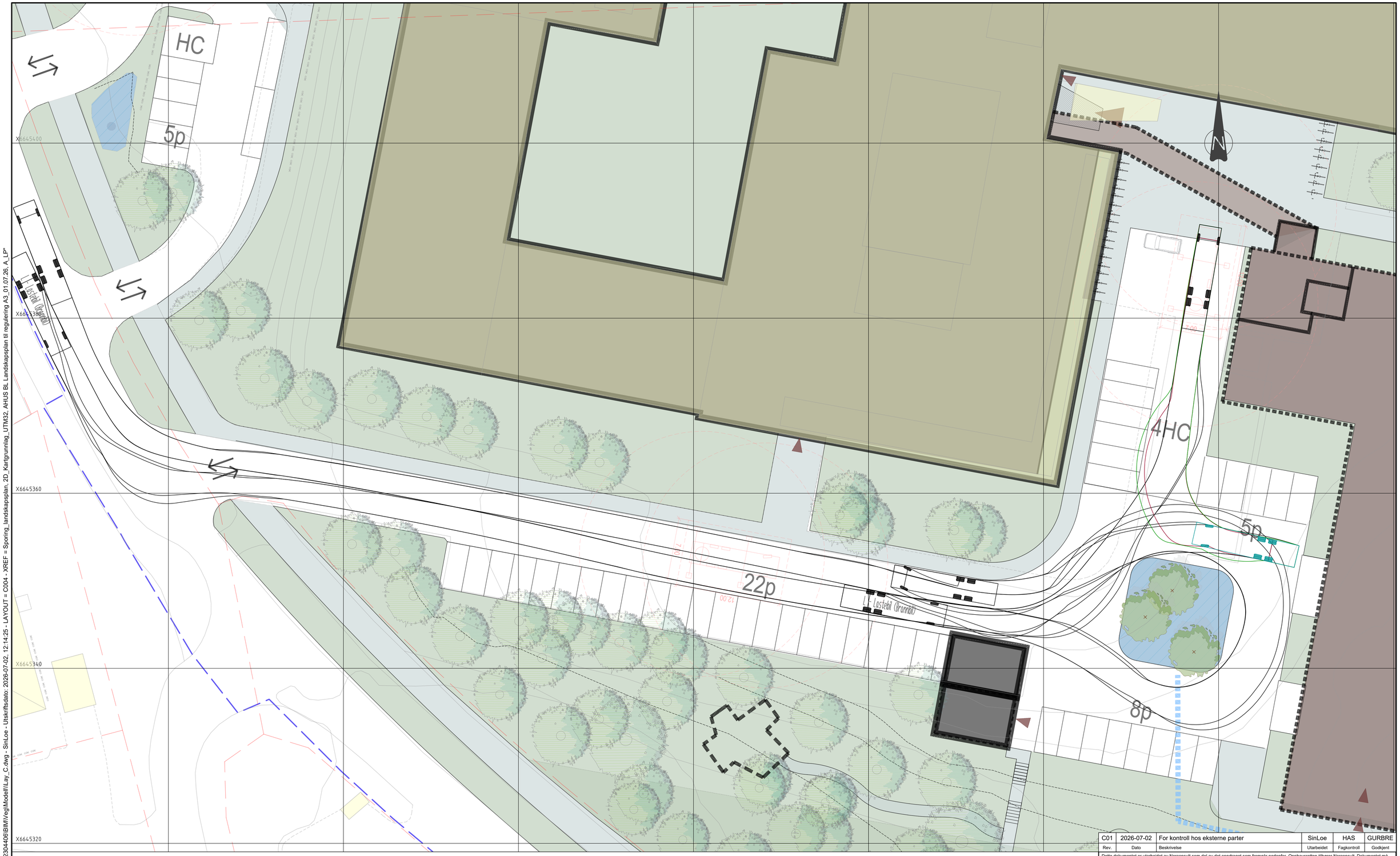

MERKNADER

Sporing vist med lastebil (inkl. brannbil med stige) iht. N100, 10 km/t

Rev.	Dato	Beskrivelse	Utarbeidet	Fagkontroll	Godkjent
C01	2026-07-02	For kontroll hos eksterne parter	SinLoe	HAS	GURBRE

Dette dokumentet er utarbeidet av Norconsult som del av det oppdraget som fremgår nedenfor. Opphavsretten tilhører Norconsult. Dokumentet må bare benyttes til det formål som oppdragsavtalen beskriver, og må ikke kopieres eller gjøres tilgjengelig på annen måte eller i større utstrekning enn formålet tilsier.

Ahus

Målestokk (gjelder A1): 1:200

Detaljregulering av Felt 1, Ahus

Sporingstegning NSB bygg
VEG

Norconsult

Oppdragsnummer	Tegningsnummer	Revisjon
52304406	C004	C01

"\\norconsultad.com\dfs\nor\oppdrag\Sandvika\523\04\52304406\BIM\Veg\Modell\Lay_C.dwg - SinLoe - Utskriftsdato: 2026-07-02, 12:14:25 - LAYOUT = C004 - XREF = Sporing_landskapsplan, 2D_Kartgrunnlag_UTM32, AHUS BL Landskapsplan til regulering A3_01.07.26, A_LP"