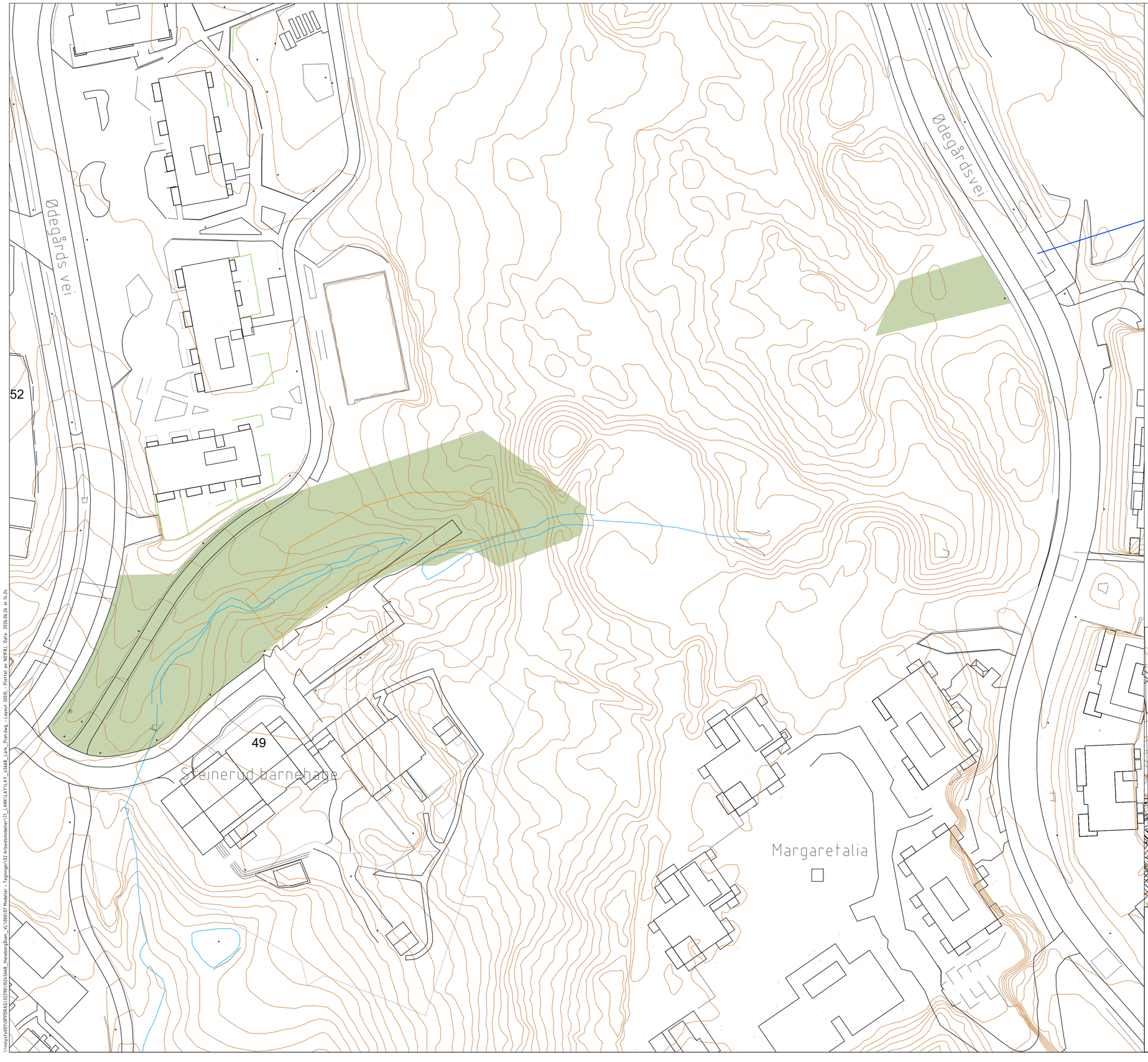

TEGNFORKLARING

- ASFALT
- GRUS, KJØREBANE
- GRUS, VEGSKULDER
- PUKK
- ASSISTERT NATURLIG REVEGETERING
- FJELLSKJÆRING

Eventuell felling av trær i forbindelse med anleggsfasen gjøres i samråd med fagperson. Eksisterende vegetasjon skal bevares og benyttes til revegetering etter endt anleggsfase. Revegeteringen skal basere seg på eksisterende vegetasjon, og skal på sikt gjenskape en stabil naturstruktur innenfor berørt område.

Anleggsfasen og istandsettingen av området gjøres i tett samråd med fagperson.

Oversiktskart Ødegårdsvei Vest

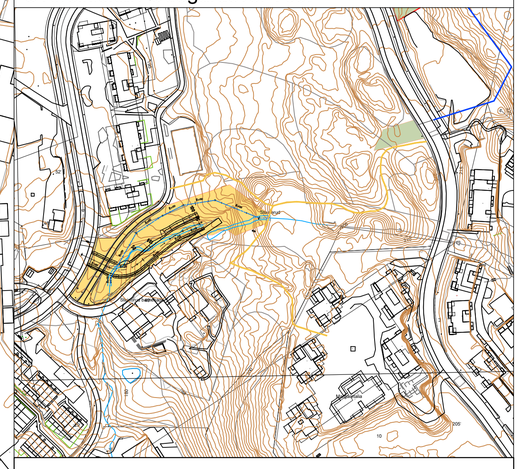

Rev	Revisjonen gjelder	Utført	Kontr.	Godkjent	Dato
	Prosjektnavn: Haneborgåsen	**Tegningsdato**			26.06.2026
	Oppdragsgiver: Nedre Romerike vann- og avløpsselskap IKS	**Prosjekteier**			Tore Leland-Try
		Prosjektleder			Kjell Joar Nykmark
	Haneborgåsen Vannledning	**Prosjektnummer**			10245668
	O tegning Steinerud	**Målestokk**			1:500
		Koordinatsystem			UTM 32
	STEINERUD	**Vertikalsystem**			NN2000
	PLAN	**Arkformat**			A1
		Statuskode			Reguleringsplan
	SKANSKA SWECO	**Fagkode**			L
		Tegningstatus			C
		Revisjon			C01

Utført av	Kontrollert av	Godkjent av	Tegningsnr
NO1F9J	NORORO	NOKJNY	0003

\\NOLYSFS001\OPPDRAG\32290\10245668_HANEBORGÅSEN_VL\000\07 MODELLER - TEGNINGER\02 ARBEIDSMODELLER\71_LARK\LAY
26.06.2026

\\nolysfs001\OPPDRAG\32290\10245668_HanebergÅsen_VL\000\07 Modeller - Tegninger\02 Arbeidsmodeller\71_LARK\LAY_ 55668_Lark_Plan.dwg - Layout: (003) - Plottet av NO1F9J, Dato - 2026.04.26 kl.14.24

Ødegårdsvei

Ødegårdsvei

Anleggsplass

Skilting omlegging av sti i anleggsfasen.

Stengt sti i anleggsfasen.

100

Anleggsplass

R=350

R=∞

R=20

R=∞

R=∞

Steinerud barnehage

Margaretalia

TEGNFORKLARING

- Anleggsplass
- Flomsone beregnet
- Objekter på anleggsområdet
- Sikringsgjerde høyde 2,5 meter
- Grense for trefellingssone
- Grense anleggsområde
- Røromlegging av bekk i anleggsfasen
- Alternativ sti-rute i anleggsfasen.
- Stier stegnt i anleggsfasen.

Eventuell felling av trær i forbindelse med anleggsfasen gjøres i samråd med fagperson. Eksisterende vegetasjon skal bevares og benyttes til revegetering etter endt anleggsfase. Revegeteringen skal basere seg på eksisterende vegetasjon, og skal på sikt gjenskape en stabil naturstruktur innenfor berørt område.

Anleggsfasen og istandsettingen av området gjøres i tett samråd med fagperson.

Oversiktskart Ødegårdsvei Vest

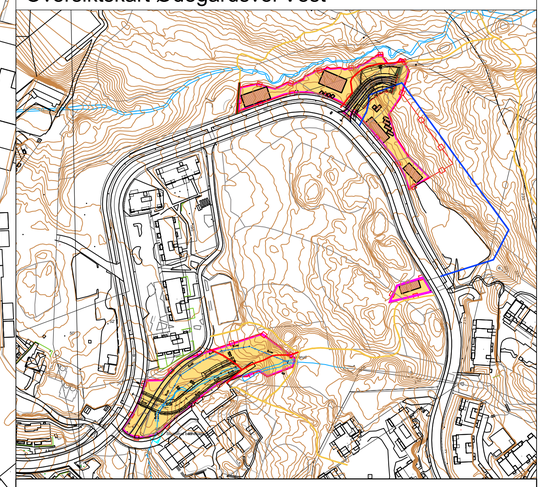

Rev	Revisjonen gjelder	Utført	Kontr.	Godkjent	Dato
Prosjektnavn:	Haneborgåsen	Tegningsdato		26.06.2026	
Oppdragsgiver:	Nedre Romerike vann- og avløpsselskap IKS	Prosjekteier		Tore Leland-Try	
		Prosjektleder		Kjell Joar Nykmark	
Haneborgåsen Vannledning		Prosjektnummer		10245668	
Y tegning Steinerud		Målestokk		1:200	
		Koordinatsystem		UTM 32	
ØDEGÅRDSVEI		Vertikalsystem		NN2000	
		Arkformat		A1	
PLAN		Statuskode		Reguleringsplan	
		Fagkode		L	
SKANSKA SWECO		Tegningsstatus		C	
		Revisjon		C01	
Utført av: N01F9J	Kontrollert av: NORORO	Godkjent av: NOKJNY		Tegningsnr	Y003

\\tnxjs15s001\DPDPDRAG\32290\1024-5668_Haneborgåsen_VL\05\07 Modeller - Tegninger\02 Arbeidsmodeller\71_LARK\LAY\LAY_45668_Lark_Plan.dwg, - Layout: 1Y003), - Plottet av: NOF8J, Dato: 2026.06.26 14:17:05