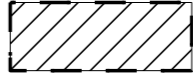











TEGNFORKLARING


-  Raviner
-  Naturtype - svært viktige (A), viktige (B) og lokalt viktige (C)
-  Vassdragsforvaltning klasse I
-  Grønnstruktur
-  LNFR-areal hvor landbruk er dominerende
-  Viktige turdrag
-  Viktige turdrag som trenger sikring
-  Markagrensa
-  Naturområde - Marka
-  Kommunegrense

Forslagstiller: Lørenskog kommune	Kart revidert av: Lørenskog kommune
Varsel om oppstart	16.09.2021
Kommunestyret - høring av planforslag	21.09.2022
Offentlig ettersyn	27.09.-13.11.2022
Kommunestyret - sluttbehandling	15.03.2023
Kunngjøring - vedtak	25.03.2023



LØRENSKOG KOMMUNE

2022003 KOMMUNEPLAN TEMAKART: GRØNNSTRUKTUR



Kartgrunnlaget er kommunens kartverk
Koordinatsystemet Euref89 UTM sone 32
Digitalisering, tilrettelegging og grafisk utforming er utført av Teknisk sektor



1:20000