
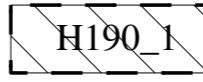






TEGNFORKLARING

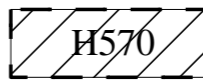
SIKRINGSONER

-  Sikringsone - drikkevann
-  Sikringsone - t-bane
-  Sikringsone - tunneler
-  Sikringsone - VA-anlegg

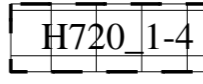
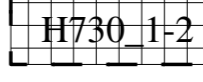
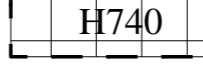
FARESONE

-  Faresone - kvikkleire
-  Faresone - flom

HENSYNSONE

-  Hensynsone - kulturmiljø

BÅNDLEGGINGSONE

-  Båndleggingsone etter lov om naturvern
-  Båndleggingsone etter lov om kulturminner
-  Båndleggingsone etter annet lovverk - Kraftledning

GJENNOMFØRINGSONE

-  Gjennomføringsone - krav om felles planlegging

BESTEMMELSESGRENSE

-  Restriksjonsområde Elvåga

Forslagstiller: Lørenskog kommune	Kart revidert av: Lørenskog kommune
Varsel om oppstart	16.09.2021
Kommunestyret - høring av planforslag	21.09.2022
Offentlig ettersyn	27.09.-13.11.2022
Kommunestyret - sluttbehandling	15.03.2023
Kunngjøring - vedtak	25.03.2023



LØRENSKOG KOMMUNE

2022003 KOMMUNEPLAN TEMAKART: HENSYNSSONER



Kartgrunnlaget er kommunens kartverk
Koordinatsystemet Euref89 UTM sone 32
Digitalisering, tilrettelegging og grafisk utforming er utført av Teknisk sektor

1:20000

